






**LEGENDA :**

-  HRANICE ŘEŠENÉHO ÚZEMÍ
-  ZASTAVĚNÉ ÚZEMÍ K DATU 31.1.2012
-  PLOCHA PŘESTAVBY VYMEZENÁ ZMĚNOU Č. 2

## TEHOV ÚZEMNÍ PLÁN OBCE - NÁVRH ZMĚNY Č. 2

POŘIZOVATEL : Obec Tehov, se sídlem Tehov 107, 251 01 Říčany ( na základě spolupráce s osobou splňující kvalifikační předpoklady pro výkon územně plánovací činnosti - Marek Šplíchal, IČ: 74207865 )

DATUM :  
**07.2014**

PROJEKTANTI : Ing.arch. Zuzana KRČMÁŘOVÁ, Nad Petruskou 8, 120 00 Praha 2  
Ing.arch. Pavel DYDOVIČ, Sukova 559/3, 160 00 Praha 6

MĚRÍTKO :  
**1 : 5 000**

NÁZEV  
VÝKRESU : **Výkres základního členění území**

ČÍSLO VÝKRESU :  
**1**