






LEGENDA :

-  HRANICE ŘEŠENÉHO ÚZEMÍ
-  ZASTAVĚNÉ ÚZEMÍ K DATU 31.1.2012
- OBYTNÉ ÚZEMÍ VYMEZENÉ ZMĚNOU Č. 2**
-  STÁVAJÍCÍ STAV
-  NÁVRH OVS
-  VŠEOBECNÉ OBYTNÉ VE STÁVAJÍCÍ ZÁSTAVBĚ

TEHOV ÚZEMNÍ PLÁN OBCE - NÁVRH ZMĚNY Č. 2

POŘIZOVATEL : Obec Tehov, se sídlem Tehov 107, 251 01 Říčany (na základě spolupráce s osobou splňující kvalifikační předpoklady pro výkon územně plánovací činnosti - Marek Šplíchal, IČ: 74207865)

DATUM :
07.2014

PROJEKTANTI : Ing.arch. Zuzana KRČMÁŘOVÁ, Nad Petruskou 8, 120 00 Praha 2
Ing.arch. Pavel DYDOVIČ, Sukova 559/3, 160 00 Praha 6

MĚRÍTKO :
1 : 5 000

NÁZEV
VÝKRESU : **Hlavní výkres**

ČÍSLO VÝKRESU :
2