






LEGENDA :

-  HRANICE ŘEŠENÉHO ÚZEMÍ
-  ZASTAVĚNÉ ÚZEMÍ K DATU 31.1.2012
-  PLOCHA PŘESTAVBY VYMEZENÁ ZMĚNOU Č. 2

Dokumentace k veřejnému projednání podle § 52 a 53 Stavebního zákona

TEHOV ÚZEMNÍ PLÁN OBCE - NÁVRH ZMĚNY Č. 2

POŘIZOVATEL : Obec Tehov, se sídlem Tehov 107, 251 01 Říčany (na základě spolupráce s osobou splňující kvalifikační předpoklady pro výkon územně plánovací činnosti - Marek Špíchal, IČ: 74207865)

DATUM :
01 / 2015

PROJEKTANTI : Ing.arch. Zuzana KRČMÁŘOVÁ, Nad Petruskou 8, 120 00 Praha 2
Ing.arch. Pavel DYDOVIČ, Sukova 559/3, 160 00 Praha 6

MĚŘITKO :
1 : 5 000

NÁZEV
VÝKRESU : **Výkres základního členění území**

ČÍSLO VÝKRESU :
1