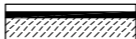






**LEGENDA :**

-  HRANICE ŘEŠENÉHO ÚZEMÍ
-  ZASTAVĚNÉ ÚZEMÍ K DATU 31.1.2012
- OBYTNÉ ÚZEMÍ VYMEZENÉ ZMĚNOU Č. 2**
-  STÁVAJÍCÍ STAV
-  NÁVRH
-  VŠEOBECNĚ OBYTNÉ VE STÁVAJÍCÍ ZÁSTAVBĚ

Dokumentace k veřejnému projednání podle § 52 a 53 Stavebního zákona

## TEHOV ÚZEMNÍ PLÁN OBCE - NÁVRH ZMĚNY Č. 2

POŘIZOVATEL : Obec Tehov, se sídlem Tehov 107, 251 01 Říčany ( na základě spolupráce s osobou splňující kvalifikační předpoklady pro výkon územně plánovací činnosti - Marek Špíchal, IČ: 74207865 )

DATUM :  
01 / 2015

PROJEKTANTI : Ing.arch. Zuzana KRČMÁŘOVÁ, Nad Petruskou 8, 120 00 Praha 2  
Ing.arch. Pavel DYDOVIČ, Sukova 559/3, 160 00 Praha 6

MĚŘITKO :  
1 : 5 000

NÁZEV  
VÝKRESU : **Hlavní výkres**

ČÍSLO VÝKRESU :  
**2**